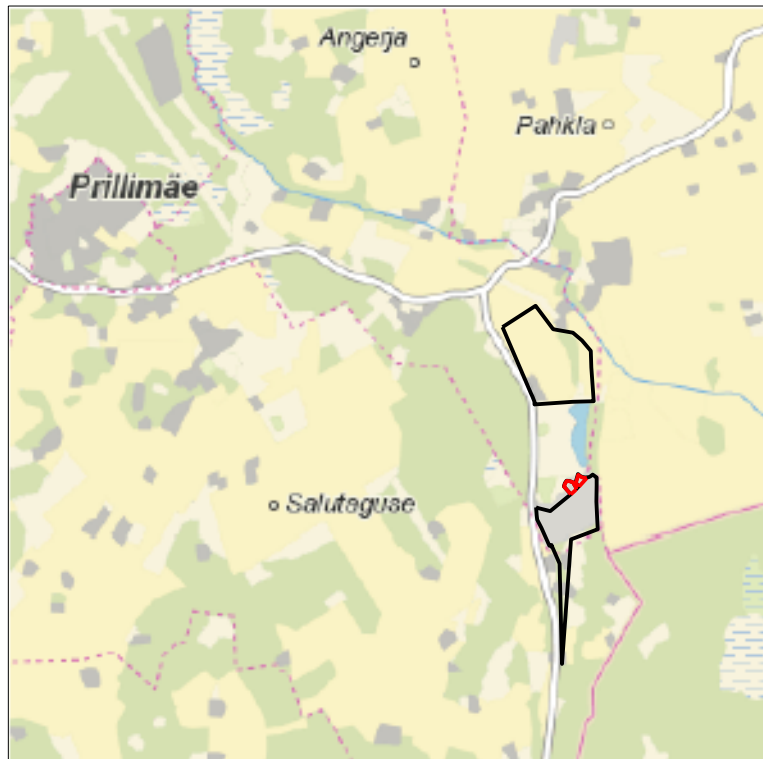
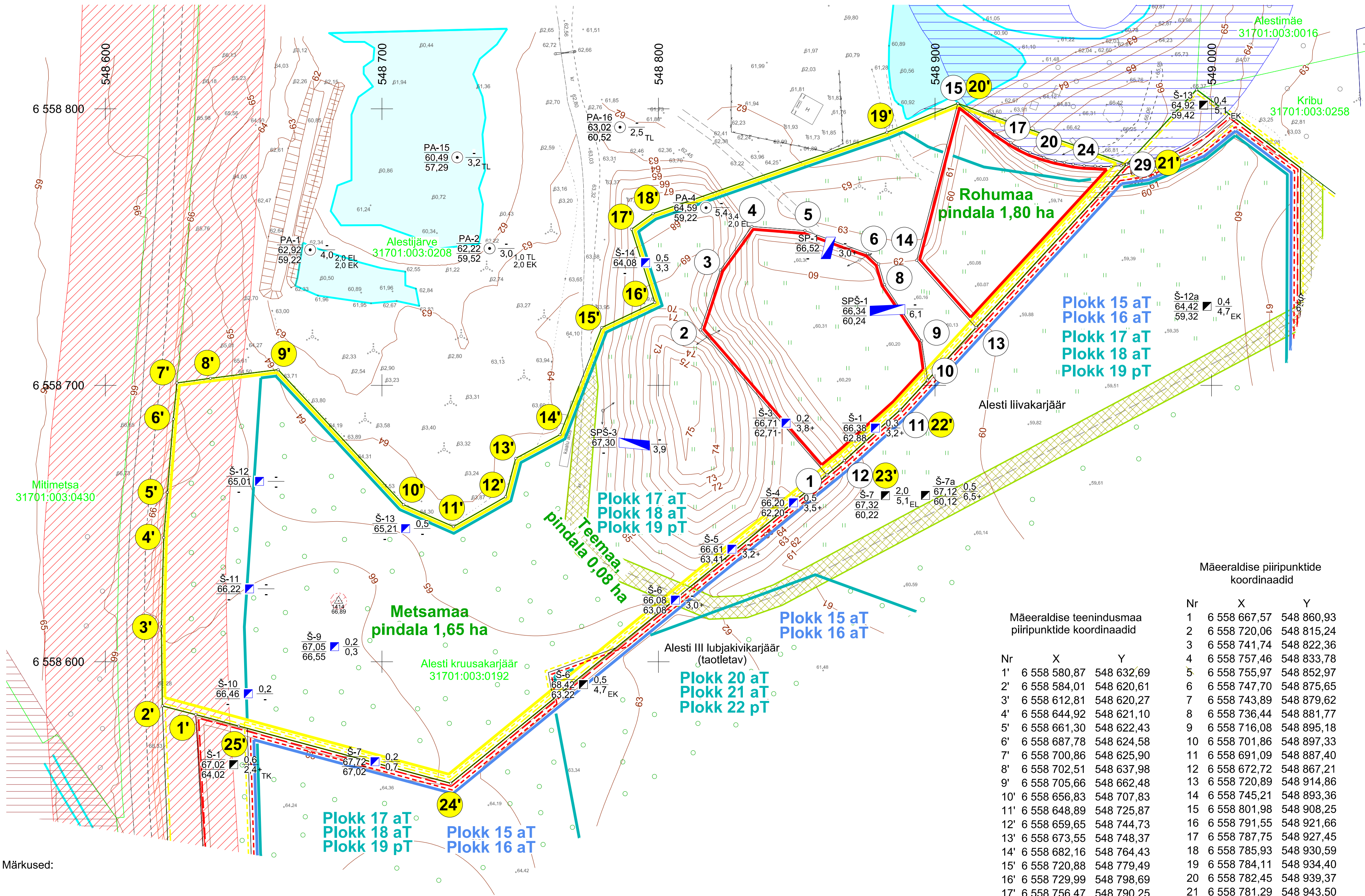


ASENDIPLAAN
M 1 : 50 000

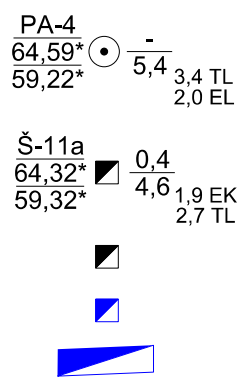


Kaardileht nr 6332 Kohila



Märkused:

- Koordinaadid L-Est 97 süsteemis, kõrgused EH2000 süsteemis.
- Asendiplaan: Maa- ja Ruumiameti X-GIS kaardirakendus.
- Plaani koostamisel on kasutatud:
 - Maa- ja Ruumiameti väljastatud katastriüksuste piirandmeid (seisuga 24.07.2025);
 - Maa- ja Ruumiameti väljastatud kitsenduste andmeid (seisuga 24.07.2025);
 - Keskkonnaagentuuri EELISe andmeid (seisuga 24.07.2025);
 - Maavarade registri maardlate, plokkide ja mäeeraldiste piirandmeid (seisuga 13.08.2025);
 - Alesti kruusamaardla Alesti ja Alesti II kruusakarjääri markseidernõõdistuse mäetööde plaani, seisuga 01.12.2022. a (OÜ Inseneribüroo STEIGER, töö nr 23/4270).
- Kasutatud tarkvara: Bentley PowerCivil for Baltics V8i (litsents: 70000661800020).



Kaevand-puuraugu nr
Suudme abs kõrgus, m
Lamami abs kõrgus, m

Katendi paksus, m
Kasuliku kihi paksus, m
(EK - ehituskruus, EL - ehitusliiv, TL - täiteliiv)

Kaevandi nr
Suudme abs kõrgus, m
Lamami abs kõrgus, m

Katendi paksus, m
Kasuliku kihi paksus, m
(EK - ehituskruus, TL - täiteliiv)

2008. a. šurf
2010. a. šurf
2010. a. SP - seinapuhastus, SPŠ - seinapuhastusšurf

Mäeeraldise teenindusmaa piiripunktide koordinaadid

Nr	X	Y
1'	6 558 580,87	548 632,69
2'	6 558 584,01	548 620,61
3'	6 558 612,81	548 620,27
4'	6 558 644,92	548 621,10
5'	6 558 661,30	548 622,43
6'	6 558 687,78	548 624,58
7'	6 558 700,86	548 625,90
8'	6 558 702,51	548 637,98
9'	6 558 705,66	548 662,48
10'	6 558 656,83	548 707,83
11'	6 558 648,89	548 725,87
12'	6 558 659,65	548 744,73
13'	6 558 673,55	548 748,37
14'	6 558 682,16	548 764,43
15'	6 558 720,88	548 779,49
16'	6 558 729,99	548 798,69
17'	6 558 756,47	548 790,25
18'	6 558 762,09	548 798,03
19'	6 558 791,55	548 882,60
20'	6 558 801,98	548 908,25
21'	6 558 779,97	548 969,32
22'	6 558 691,09	548 887,40
23'	6 558 672,72	548 867,21
24'	6 558 556,04	548 724,87
25'	6 558 576,73	548 648,24

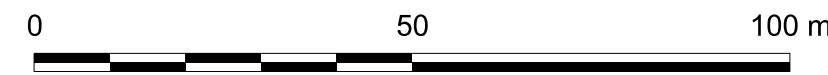
Pindala 3,53 ha

Mäeeraldise piiripunktide koordinaadid

Nr	X	Y
1	6 558 667,57	548 860,93
2	6 558 720,06	548 815,24
3	6 558 741,74	548 822,36
4	6 558 757,46	548 833,78
5	6 558 755,97	548 852,97
6	6 558 747,70	548 875,65
7	6 558 743,89	548 879,62
8	6 558 736,44	548 881,77
9	6 558 716,08	548 895,18
10	6 558 701,86	548 897,33
11	6 558 691,09	548 887,40
12	6 558 672,72	548 867,21
13	6 558 720,89	548 914,86
14	6 558 745,21	548 893,36
15	6 558 801,98	548 908,25
16	6 558 791,55	548 921,66
17	6 558 787,75	548 927,45
18	6 558 785,93	548 930,59
19	6 558 784,11	548 934,40
20	6 558 782,45	548 939,37
21	6 558 781,29	548 943,50
22	6 558 780,63	548 946,81
23	6 558 779,97	548 949,96
24	6 558 779,47	548 953,93
25	6 558 779,31	548 957,90
26	6 558 779,14	548 960,05
27	6 558 779,14	548 963,70
28	6 558 779,47	548 967,34
29	6 558 779,97	548 969,32

Pindala 0,75 ha

- 1 Mäeeraldise piir, piiripunkt ja piiripunkti number
- 1' Mäeeraldise teenindusmaa piir, piiripunkt ja piiripunkti number
- Külgneva mäeeraldise piir, piiripunkt ja piiripunkti number
- Külgneva mäeeraldise teenindusmaa piir, piiripunkt ja piiripunkti number
- Ploki piir (aT - aktiivne tarbevaru, aR - aktiivne reservvaru)
- Maardla piir (asendiplaanil)
- Katastriüksuse nimi, piir ja tunnus
- Maapinna samakõrgusjoon, m
- Teemaa, 4 m tee teljest
- Metsamaa kõlvik
- Rohumaa kõlvik
- Ranna või kalda piiranguvöönd
- Teekaitsevöönd



Objekti nimetus ja aadress		Joonise sisu	
Alesti II kruusakarjäär Kohila vald, Rapla maakond		Korrastatud ala plaan	
Loa omanik	Speedline Baltic Keskuse tn 4-12, Järlepa küla 79411 Rapla vald, Rapla maakond	Graafile lisa 3/3	
		Mõõtkava 1 : 1000	
OÜ Inseneribüroo STEIGER Männiku tee 104/1, 11216 Tallinn +372 668 1011, info@steiger.ee	Koostas Kaja Paat /Allkirjastatud digitaalselt/	Kuupäev 21.08.2025	
		Töö nr 23/2575	
Steiger	Kinnitas Erki Vaguri /Allkirjastatud digitaalselt/		